

Филиал публично-правовой компании "Роскадастр" по Республике Татарстан
полное наименование органа регистрации прав
Выписка из Единого государственного реестра недвижимости об объекте недвижимости

Сведения о характеристиках объекта недвижимости

На основании запроса от 06.05.2024, поступившего на рассмотрение 06.05.2024, сообщаем, что согласно записям Единого государственного реестра недвижимости:

Раздел 1 Лист 1

Земельный участок			
вид объекта недвижимости			
Лист № 1 раздела 1	Всего листов раздела 1: 5	Всего разделов: 8	Всего листов выписки: 26
07.05.2024г. № КУВИ-001/2024-124279871			
Кадастровый номер:	16:50:100309:71		
Номер кадастрового квартала:	16:50:100309		
Дата присвоения кадастрового номера:	23.01.2006		
Ранее присвоенный государственный учетный номер:	16-50-05-02-17-0130		
Местоположение:	Местоположение установлено относительно ориентира, расположенного в границах участка. Почтовый адрес ориентира: Республика Татарстан, МО "г Казань", г Казань, Московский район, ул. Б. Шоссейная, д. 14.		
Площадь:	1500 +/- 13.55		
Кадастровая стоимость, руб.:	19925539.95		
Кадастровые номера расположенных в пределах земельного участка объектов недвижимости:	16:50:100309:175		
Кадастровые номера объектов недвижимости, из которых образован объект недвижимости:	данные отсутствуют		
Кадастровые номера образованных объектов недвижимости:	данные отсутствуют		
Категория земель:	Земли населенных пунктов		
Виды разрешенного использования:	многоквартирные жилые дома до 10 этажей с использованием первых этажей под объекты общественного питания, торговли, бытового обслуживания, связи, детские сады, аптеки, раздаточные пункты молочных кухонь, банки (отделения банков), иные объекты образования, здравоохранения, социального обеспечения, культуры и спорта, направленные на удовлетворение потребностей жителей данной территории		
Сведения о кадастровом инженеру:	данные отсутствуют		
Сведения о лесах, водных объектах и об иных природных объектах, расположенных в пределах земельного участка:	данные отсутствуют		



ДОКУМЕНТ ПОДПИСАН
ЭЛЕКТРОННОЙ ПОДПИСЬЮ

Сертификат: 00BV056B7401CB38D2B3576ACDC8425108
Владелец: ФЕДЕРАЛЬНАЯ СЛУЖБА ГОСУДАРСТВЕННОЙ
РЕГИСТРАЦИИ, КАДАСТРА И КАРТОГРАФИИ
Действителен: с 27.06.2023 по 19.09.2024

полное наименование должности

инициалы, фамилия

Земельный участок			
вид объекта недвижимости			
Лист № 2 раздела 1	Всего листов раздела 1: 5	Всего разделов: 8	Всего листов выписки: 26
07.05.2024г. № КУВИ-001/2024-124279871			
Кадастровый номер:		16:50:100309:71	
Сведения о том, что земельный участок полностью расположен в границах зоны с особыми условиями использования территории, территории объекта культурного наследия, публичного сервитута:		Земельный участок полностью расположен в границах зоны с реестровым номером 16:00-6.4177 от 22.09.2021, ограничение использования земельного участка в пределах зоны: В границах приаэродромной территории устанавливаются 7 подзон. Ограничения использования устанавливаются в зависимости от расположения объекта и земельных участков в подзонах., вид/наименование: Приаэродромная территория аэродрома экспериментальной авиации Казань (Борисоглебское), тип: Охранная зона транспорта, дата решения: 24.06.2021, номер решения: 2293, наименование ОГВ/ОМСУ: Министерство промышленности и торговли Российской Федерации, источник официального опубликования: https://minpromtorg.gov.ru/docs/orders/ Земельный участок полностью расположен в границах зоны с реестровым номером 16:00-6.4178 от 22.09.2021, ограничение использования земельного участка в пределах зоны: Постановление Правительства РФ от 02.12.2017 № 1460 «Об утверждении Правил установления приаэродромной территории, Правил выделения на приаэродромной территории подзон и Правил разрешения разногласий, возникающих между высшими исполнительными органами государственной власти субъектов Российской Федерации и уполномоченными Правительством Российской Федерации федеральными органами исполнительной власти при согласовании проекта решения об установлении приаэродромной территории» №1460 от 02.12.2017 г. В третьей подзоне запрещается размещать объекты, высота которых превышает ограничения, установленные уполномоченным Правительством Российской Федерации федеральным органом исполнительной власти при установлении соответствующей приаэродромной территории: Абсолютная высота сооружений в пределах третьей подзоны не должна превышать высоту соответствующей ограничительной поверхности в данной точке. Абсолютная высота ограничительной поверхности в заданной точке определяется согласно правилам, приведенным в Методике оценки соответствия гражданских аэродромов Федеральным авиационным правилам., вид/наименование: Подзона №3 приаэродромной территории аэродрома экспериментальной авиации Казань (Борисоглебское), тип: Охранная зона транспорта, дата решения: 24.06.2021, номер решения: 2293, наименование ОГВ/ОМСУ: Министерство промышленности и торговли Российской Федерации, источник официального опубликования: https://minpromtorg.gov.ru/docs/orders/ Земельный участок полностью расположен в границах зоны с реестровым номером 16:00-6.4179 от 22.09.2021, ограничение использования земельного участка в пределах зоны: Постановление Правительства РФ от 02.12.2017 № 1460 «Об утверждении Правил установления приаэродромной территории, Правил выделения на приаэродромной территории подзон и Правил разрешения разногласий, возникающих между высшими исполнительными органами государственной власти субъектов Российской Федерации и уполномоченными Правительством Российской Федерации федеральными органами исполнительной власти при согласовании	

полное наименование должности		инициалы, фамилия
	ДОКУМЕНТ ПОДПИСАН	
	ЭЛЕКТРОННОЙ ПОДПИСЬЮ	
	Сертификат: 00BV056B7401CB38D2B3576ACDC8425108	
	Владелец: ФЕДЕРАЛЬНАЯ СЛУЖБА ГОСУДАРСТВЕННОЙ РЕГИСТРАЦИИ, КАДАСТРА И КАРТОГРАФИИ	
	Действителен: с 27.06.2023 по 19.09.2024	

Земельный участок			
вид объекта недвижимости			
Лист № 3 раздела 1	Всего листов раздела 1: 5	Всего разделов: 8	Всего листов выписки: 26
07.05.2024г. № КУВИ-001/2024-124279871			
Кадастровый номер:		16:50:100309:71	
Сведения о том, что земельный участок полностью расположен в границах зоны с особыми условиями использования территории, территории объекта культурного наследия, публичного сервитута:		проекта решения об установлении приаэродромной территории» №1460 от 02.12.2017 г. В четвертой подзоне запрещается размещать объекты, создающие помехи в работе бортовых средств, наземных объектов, средств и систем обслуживания воздушного движения, навигации, посадки и связи, предназначенных для организации воздушного движения и расположенных вне первой подзоны., вид/наименование: Подзона №4 приаэродромной территории аэродрома экспериментальной авиации Казань (Борисоглебское), тип: Охранная зона транспорта, дата решения: 24.06.2021, номер решения: 2293, наименование ОГВ/ОМСУ: Министерство промышленности и торговли Российской Федерации, источник официального опубликования: https://minpromtorg.gov.ru/docs/orders/	
Сведения о том, что земельный участок расположен в границах особой экономической зоны, территории опережающего развития, зоны территориального развития в Российской Федерации, игровой зоны:		данные отсутствуют	
Сведения о том, что земельный участок расположен в границах особо охраняемой природной территории, Байкальской природной территории и ее экологических зон, лесопарковом зеленом поясе, охотничьего угодья, лесничества:		данные отсутствуют	
Сведения о расположении земельного участка и (или) расположенного на нем объекта недвижимости в границах территории, в отношении которой принято решение о резервировании земель для государственных или муниципальных нужд:		данные отсутствуют	
Сведения о результатах проведения государственного земельного надзора:		данные отсутствуют	
Сведения о расположении земельного участка в границах территории, в отношении которой утвержден проект межевания территории:		данные отсутствуют	
Условный номер земельного участка:		данные отсутствуют	
Сведения о принятии акта и (или) заключении договора, предусматривающих предоставление в соответствии с земельным законодательством исполнительным органом государственным органом власти или органом местного самоуправления, находящегося в государственной или муниципальной собственности земельного участка для строительства наемного дома социального использования или наемного дома коммерческого использования:		данные отсутствуют	



ДОКУМЕНТ ПОДПИСАН
ЭЛЕКТРОННОЙ ПОДПИСЬЮ


Сертификат: 00BV056B7401CB38D2B3576ACDC8425108

Владелец: ФЕДЕРАЛЬНАЯ СЛУЖБА ГОСУДАРСТВЕННОЙ
РЕГИСТРАЦИИ, КАДАСТРА И КАРТОГРАФИИ
Действителен: с 27.06.2023 по 19.09.2024

полное наименование должности

инициалы, фамилия

Земельный участок			
вид объекта недвижимости			
Лист № 4 раздела 1	Всего листов раздела 1: 5	Всего разделов: 8	Всего листов выписки: 26
07.05.2024г. № КУВИ-001/2024-124279871			
Кадастровый номер:		16:50:100309:71	
Сведения о том, что земельный участок или земельные участки образованы на основании решения об изъятии земельного участка и (или) расположенного на нем объекта недвижимости для государственных или муниципальных нужд:		данные отсутствуют	
Сведения о том, что земельный участок образован из земель или земельного участка, государственная собственность на которые не разграничена:		данные отсутствуют	
Сведения о наличии земельного спора о местоположении границ земельных участков:		данные отсутствуют	
Статус записи об объекте недвижимости:		Сведения об объекте недвижимости имеют статус "актуальные, ранее учтенные"	
Особые отметки:		Сведения об ограничениях права на объект недвижимости, обременениях данного объекта, не зарегистрированных в реестре прав, ограничений прав и обременений недвижимого имущества: вид ограничения (обременения): ограничения прав на земельный участок, предусмотренные статьей 56 Земельного кодекса Российской Федерации; срок действия: с 01.04.2015; реквизиты документа-основания: постановление от 24.02.2009 № 160 выдан: Правительство РФ. вид ограничения (обременения): ограничения прав на земельный участок, предусмотренные статьей 56 Земельного кодекса Российской Федерации; срок действия: с 28.05.2015; реквизиты документа-основания: постановление Правительства Российской Федерации от 24.02.2009 № 160. вид ограничения (обременения): ограничения прав на земельный участок, предусмотренные статьей 56 Земельного кодекса Российской Федерации; срок действия: с 12.01.2016; реквизиты документа-основания: доверенность от 18.06.2015 № 496 выдан: Нотариус Миличенко Н.М.. вид ограничения (обременения): ограничения прав на земельный участок, предусмотренные статьей 56 Земельного кодекса Российской Федерации; срок действия: с 12.12.2016; реквизиты документа-основания: постановление от 24.02.2009 № 160 выдан: Правительство РФ. вид ограничения (обременения): ограничения прав на земельный участок, предусмотренные статьей 56 Земельного кодекса Российской Федерации; срок действия: с 03.08.2022; реквизиты документа-основания: приказ "Об установлении приаэродромной территории аэродрома экспериментальной авиации Казань (Борисоглебское)" от 24.06.2021 № 2293 выдан: Министерство промышленности и торговли Российской Федерации. вид ограничения (обременения): ограничения прав на земельный участок, предусмотренные статьей 56 Земельного кодекса Российской Федерации; срок действия: с 03.08.2022; реквизиты документа-основания: приказ "Об установлении приаэродромной территории аэродрома экспериментальной авиации Казань (Борисоглебское)" от	
полное наименование должности		инициалы, фамилия	



ДОКУМЕНТ ПОДПИСАН
ЭЛЕКТРОННОЙ ПОДПИСЬЮ

Сертификат: 00BВ056В7401СВ38D2В3576ACDC8425108
Владелец: ФЕДЕРАЛЬНАЯ СЛУЖБА ГОСУДАРСТВЕННОЙ
РЕГИСТРАЦИИ, КАДАСТРА И КАРТОГРАФИИ
Действителен: с 27.06.2023 по 19.09.2024

Земельный участок			
вид объекта недвижимости			
Лист № 5 раздела 1	Всего листов раздела 1: 5	Всего разделов: 8	Всего листов выписки: 26
07.05.2024г. № КУВИ-001/2024-124279871			
Кадастровый номер:		16:50:100309:71	
		24.06.2021 № 2293 выдан: Министерство промышленности и торговли Российской Федерации. вид ограничения (обременения): ограничения прав на земельный участок, предусмотренные статьей 56 Земельного кодекса Российской Федерации; срок действия: с 03.08.2022; реквизиты документа-основания: приказ "Об установлении приаэродромной территории аэродрома экспериментальной авиации Казань (Борисоглебское)" от 24.06.2021 № 2293 выдан: Министерство промышленности и торговли Российской Федерации. вид ограничения (обременения): ограничения прав на земельный участок, предусмотренные статьей 56 Земельного кодекса Российской Федерации; срок действия: с 14.07.2023; реквизиты документа-основания: решение о согласовании границ охранной зоны объекта электросетевого хозяйства от 05.03.2024 № 15/145 выдан: Федеральная служба по экологическому, технологическому и атомному надзору (Ростехнадзор).	
Получатель выписки:		БАКАЕВ ЖАМИЛЬ АДЕЛЬЗЯНОВИЧ, действующий(ая) на основании документа "" от имени заявителя ГОСУДАРСТВЕННОЕ АВТОНОМНОЕ ПРОФЕССИОНАЛЬНОЕ ОБРАЗОВАТЕЛЬНОЕ УЧРЕЖДЕНИЕ "КАЗАНСКИЙ КОЛЛЕДЖ СТРОИТЕЛЬСТВА, АРХИТЕКТУРЫ И ГОРОДСКОГО ХОЗЯЙСТВА", 1658001319	

полное наименование должности	 ДОКУМЕНТ ПОДПИСАН ЭЛЕКТРОННОЙ ПОДПИСЬЮ Сертификат: 00BV056B7401CB38D2B3576ACDC8425108 Владелец: ФЕДЕРАЛЬНАЯ СЛУЖБА ГОСУДАРСТВЕННОЙ РЕГИСТРАЦИИ, КАДАСТРА И КАРТОГРАФИИ Действителен: с 27.06.2023 по 19.09.2024	инициалы, фамилия

Выписка из Единого государственного реестра недвижимости об объекте недвижимости
Сведения о зарегистрированных правах

Земельный участок			
вид объекта недвижимости			
Лист № 1 раздела 2		Всего листов раздела 2: 2	Всего разделов: 8
Всего листов выписки: 26			
07.05.2024г. № КУВИ-001/2024-124279871			
Кадастровый номер:		16:50:100309:71	
1	Правообладатель (правообладатели):	1.1	ГОСУДАРСТВЕННОЕ АВТОНОМНОЕ ПРОФЕССИОНАЛЬНОЕ ОБРАЗОВАТЕЛЬНОЕ УЧРЕЖДЕНИЕ "КАЗАНСКИЙ КОЛЛЕДЖ СТРОИТЕЛЬСТВА, АРХИТЕКТУРЫ И ГОРОДСКОГО ХОЗЯЙСТВА", ИНН: 1658001319, ОГРН: 1021603282744
	Сведения о возможности предоставления третьим лицам персональных данных физического лица:	1.1.1	данные отсутствуют
2	Вид, номер, дата и время государственной регистрации права:	2.1	Постоянное (бессрочное) пользование 16-16-01/281/2012-368 26.06.2012 00:00:00
3	Сведения об осуществлении государственной регистрации сделки, права без необходимого в силу закона согласия третьего лица, органа:	3.1	данные отсутствуют
4	Ограничение прав и обременение объекта недвижимости: не зарегистрировано		
1	Правообладатель (правообладатели):	1.2	Российская Федерация
	Сведения о возможности предоставления третьим лицам персональных данных физического лица:	1.2.1	данные отсутствуют
2	Вид, номер, дата и время государственной регистрации права:	2.2	Собственность 16-16-01/160/2006-522 15.02.2007 00:00:00
3	Сведения об осуществлении государственной регистрации сделки, права без необходимого в силу закона согласия третьего лица, органа:	3.2	данные отсутствуют
4	Ограничение прав и обременение объекта недвижимости: не зарегистрировано		
5	Договоры участия в долевом строительстве: не зарегистрировано		
6	Заявленные в судебном порядке права требования: данные отсутствуют		
7	Сведения о возможности предоставления третьим лицам персональных данных физического лица: данные отсутствуют		
8	Сведения о возражении в отношении зарегистрированного права: данные отсутствуют		
9	Сведения о наличии решения об изъятии объекта недвижимости для государственных и муниципальных нужд: данные отсутствуют		

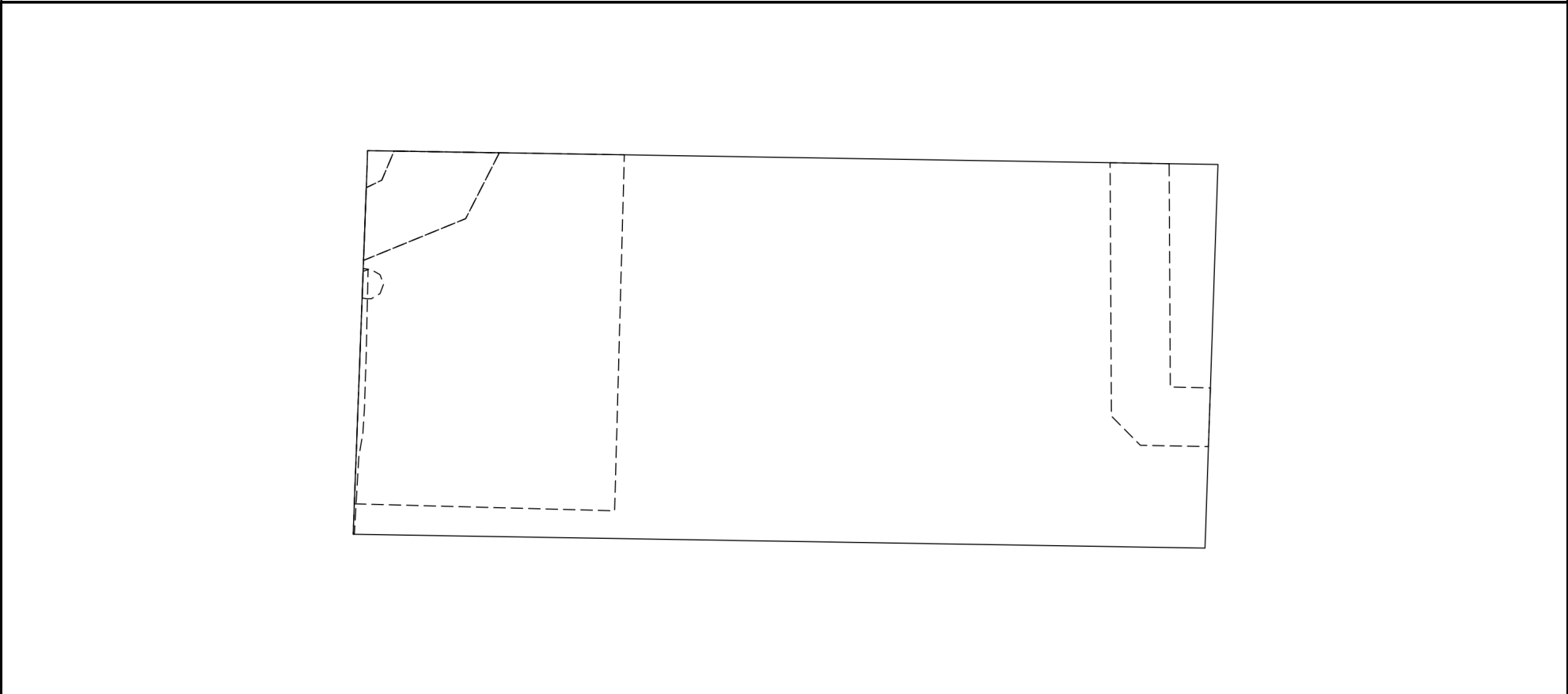
		ДОКУМЕНТ ПОДПИСАН ЭЛЕКТРОННОЙ ПОДПИСЬЮ	
полное наименование должности		Сертификат: 00BВ056В7401СВ38D2В3576АСDС8425108	
		Владелец: ФЕДЕРАЛЬНАЯ СЛУЖБА ГОСУДАРСТВЕННОЙ РЕГИСТРАЦИИ, КАДАСТРА И КАРТОГРАФИИ	инициалы, фамилия
		Действителен: с 27.06.2023 по 19.09.2024	

Земельный участок			
вид объекта недвижимости			
Лист № 2 раздела 2	Всего листов раздела 2: 2	Всего разделов: 8	Всего листов выписки: 26
07.05.2024г. № КУВИ-001/2024-124279871			
Кадастровый номер:		16:50:100309:71	
10	Сведения о невозможности государственной регистрации без личного участия правообладателя или его законного представителя:	данные отсутствуют	
11	Правопритязания и сведения о наличии поступивших, но не рассмотренных заявлений о проведении государственной регистрации права (перехода, прекращения права), ограничения права или обременения объекта недвижимости, сделки в отношении объекта недвижимости:	отсутствуют	
11	Сведения о невозможности государственной регистрации перехода, прекращения, ограничения права на земельный участок из земель сельскохозяйственного назначения:	данные отсутствуют	

полное наименование должности	 ДОКУМЕНТ ПОДПИСАН ЭЛЕКТРОННОЙ ПОДПИСЬЮ Сертификат: 00BV056B7401CB38D2B3576ACDC8425108 Владелец: ФЕДЕРАЛЬНАЯ СЛУЖБА ГОСУДАРСТВЕННОЙ РЕГИСТРАЦИИ, КАДАСТРА И КАРТОГРАФИИ Действителен: с 27.06.2023 по 19.09.2024	инициалы, фамилия

Выписка из Единого государственного реестра недвижимости об объекте недвижимости
Описание местоположения земельного участка

Земельный участок			
вид объекта недвижимости			
Лист № 1 раздела 3	Всего листов раздела 3: 1	Всего разделов: 8	Всего листов выписки: 26
07.05.2024г. № КУВИ-001/2024-124279871			
Кадастровый номер:		16:50:100309:71	

План (чертеж, схема) земельного участка			
			
Масштаб 1:400	Условные обозначения:		

полное наименование должности		ДОКУМЕНТ ПОДПИСАН ЭЛЕКТРОННОЙ ПОДПИСЬЮ	инициалы, фамилия
	Сертификат: 00BV056B7401CB38D2B3576ACDC8425108		
	Владелец: ФЕДЕРАЛЬНАЯ СЛУЖБА ГОСУДАРСТВЕННОЙ РЕГИСТРАЦИИ, КАДАСТРА И КАРТОГРАФИИ Действителен: с 27.06.2023 по 19.09.2024		

Выписка из Единого государственного реестра недвижимости об объекте недвижимости
Описание местоположения земельного участка

Земельный участок			
вид объекта недвижимости			
Лист № 1 раздела 3.1	Всего листов раздела 3.1: 1	Всего разделов: 8	Всего листов выписки: 26
07.05.2024г. № КУВИ-001/2024-124279871			
Кадастровый номер:		16:50:100309:71	

Описание местоположения границ земельного участка							
№ п/п	Номер точки		Дирекционный угол	Горизонтальное проложение, м	Описание закрепления на местности	Кадастровые номера смежных участков	Сведения об адресах правообладателей смежных земельных участков
	начальная	конечная					
1	2	3	4	5	6	7	8
1	1.1.1	1.1.2	270°56.0`	57.71	данные отсутствуют	16:50:100309:27	данные отсутствуют
2	1.1.2	1.1.3	2°10.1`	25.11	данные отсутствуют	16:50:100309:27	данные отсутствуют
3	1.1.3	1.1.4	1°15.5`	0.91	данные отсутствуют	данные отсутствуют	данные отсутствуют
4	1.1.4	1.1.5	90°56.1`	57.62	данные отсутствуют	данные отсутствуют	данные отсутствуют
5	1.1.5	1.1.6	182°6.1`	1.09	данные отсутствуют	данные отсутствуют	данные отсутствуют
6	1.1.6	1.1.1	181°55.9`	24.92	данные отсутствуют	16:50:100309:27	данные отсутствуют



ДОКУМЕНТ ПОДПИСАН
ЭЛЕКТРОННОЙ ПОДПИСЬЮ

Сертификат: 00BV056B7401CB38D2B3576ACDC8425108
Владелец: ФЕДЕРАЛЬНАЯ СЛУЖБА ГОСУДАРСТВЕННОЙ
РЕГИСТРАЦИИ, КАДАСТРА И КАРТОГРАФИИ
Действителен: с 27.06.2023 по 19.09.2024

полное наименование должности

инициалы, фамилия

Выписка из Единого государственного реестра недвижимости об объекте недвижимости
Описание местоположения земельного участка

Земельный участок			
вид объекта недвижимости			
Лист № 1 раздела 3.2	Всего листов раздела 3.2: 1	Всего разделов: 8	Всего листов выписки: 26
07.05.2024г. № КУВИ-001/2024-124279871			
Кадастровый номер:		16:50:100309:71	

Сведения о характерных точках границы земельного участка				
Система координат МСК-16				
Номер точки	Координаты, м		Описание закрепления на местности	Средняя квадратичная погрешность определения координат характерных точек границ земельного участка, м
	X	Y		
1	2	3	4	5
1	481005.01	1303417.54	Закрепление отсутствует	0.1
2	481005.95	1303359.84	Закрепление отсутствует	0.1
3	481031.04	1303360.79	Закрепление отсутствует	0.1
4	481031.95	1303360.81	Закрепление отсутствует	0.1
5	481031.01	1303418.42	Закрепление отсутствует	0.1
6	481029.92	1303418.38	Закрепление отсутствует	0.1
1	481005.01	1303417.54	Закрепление отсутствует	0.1



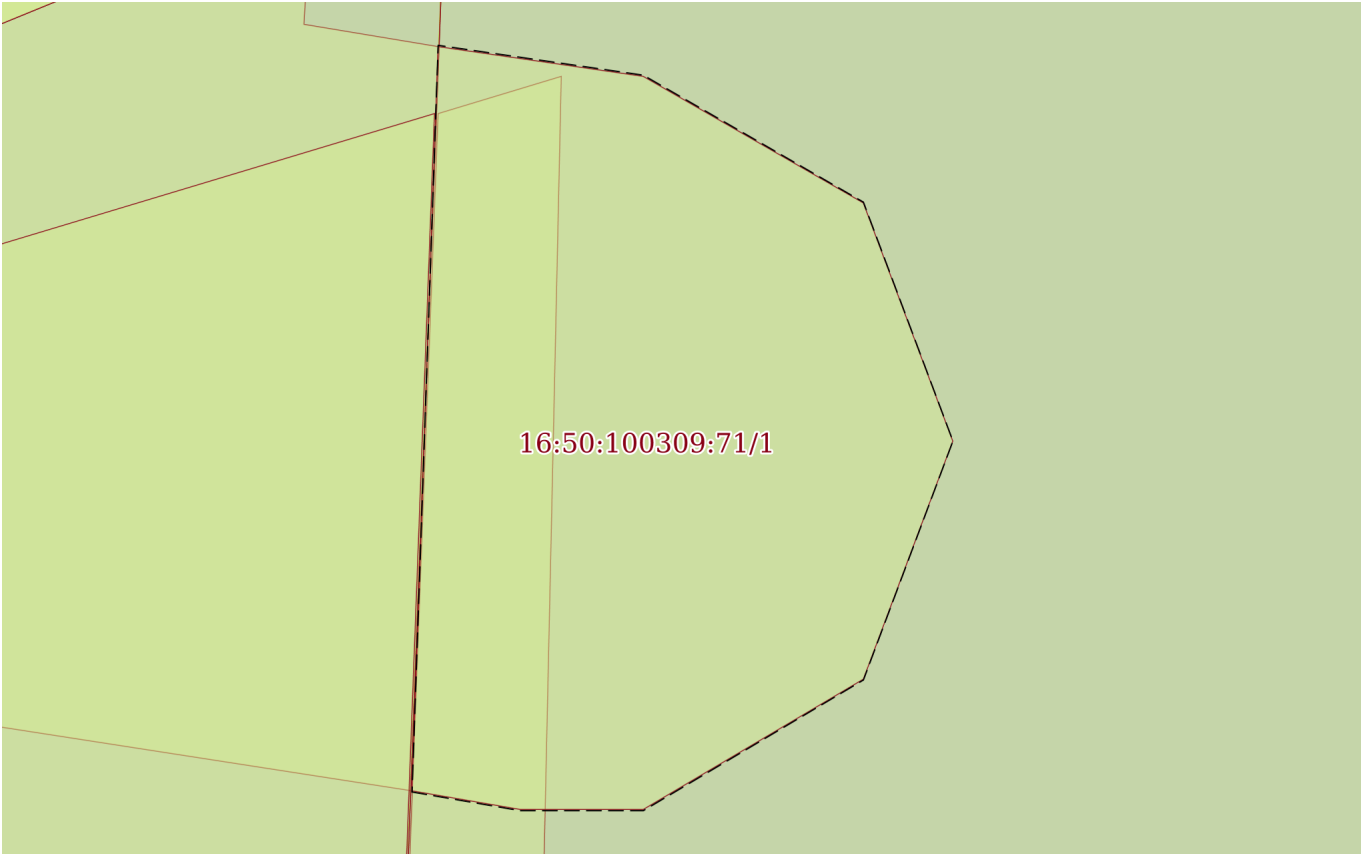
ДОКУМЕНТ ПОДПИСАН
ЭЛЕКТРОННОЙ ПОДПИСЬЮ

Сертификат: 00BV056B7401CB38D2B3576ACDC8425108
Владелец: ФЕДЕРАЛЬНАЯ СЛУЖБА ГОСУДАРСТВЕННОЙ
РЕГИСТРАЦИИ, КАДАСТРА И КАРТОГРАФИИ
Действителен: с 27.06.2023 по 19.09.2024

полное наименование должности

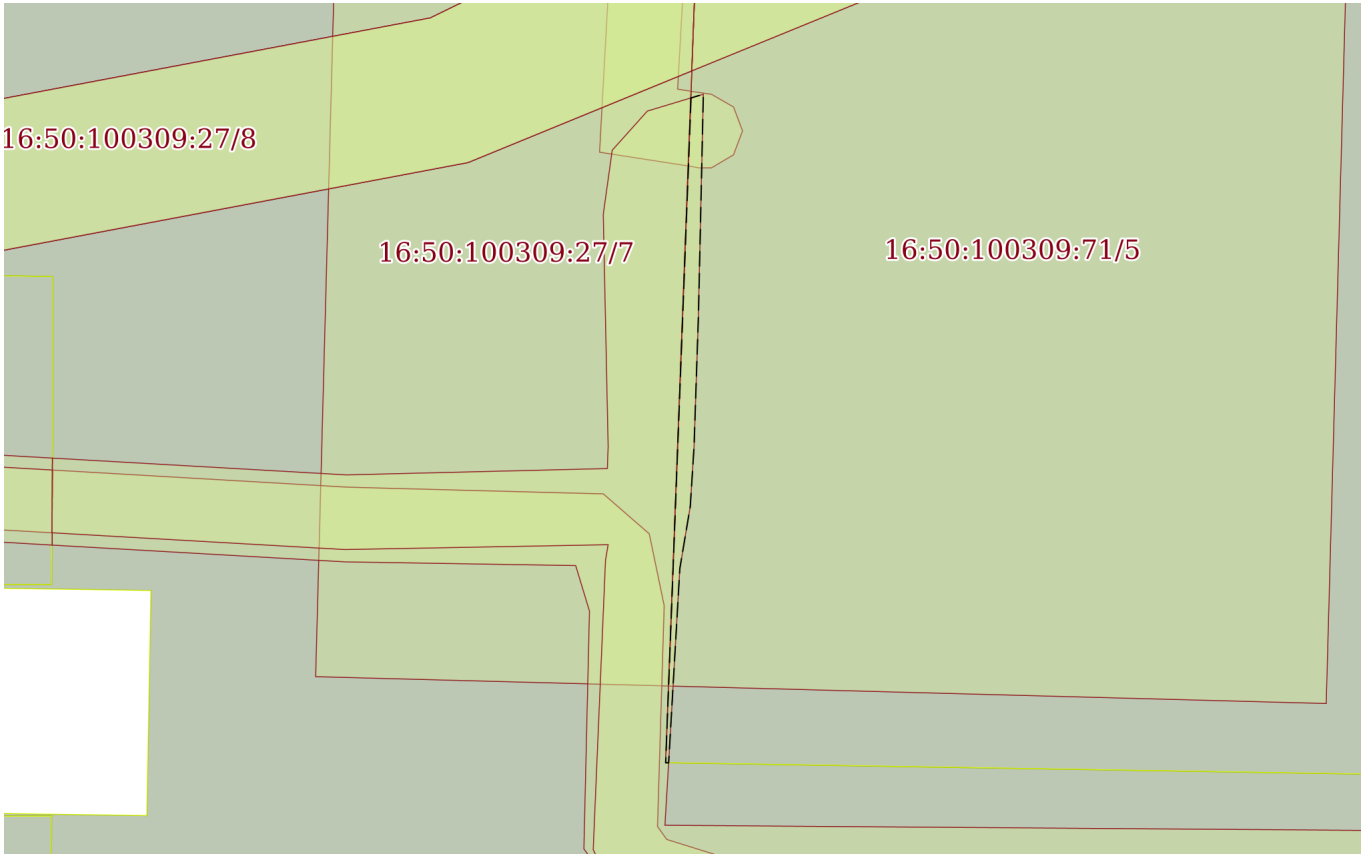
инициалы, фамилия

Выписка из Единого государственного реестра недвижимости об объекте недвижимости
Сведения о частях земельного участка

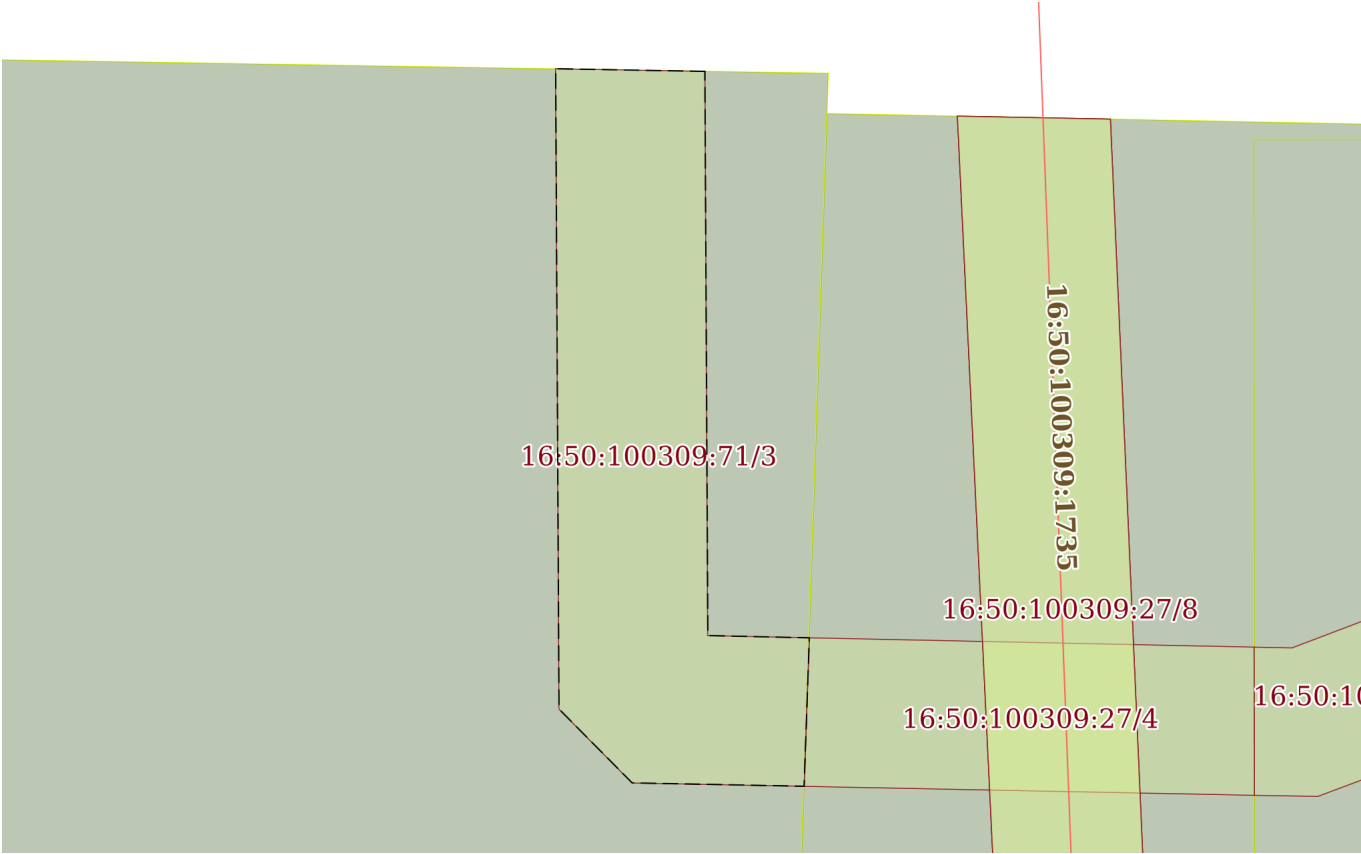
Земельный участок			
вид объекта недвижимости			
Лист № 1 раздела 4	Всего листов раздела 4: 6	Всего разделов: 8	Всего листов выписки: 26
07.05.2024г. № КУВИ-001/2024-124279871			
Кадастровый номер:		16:50:100309:71	
План (чертеж, схема) части земельного участка		Учетный номер части: 16:50:100309:71/1	
			
Масштаб 1:20		Условные обозначения:	

полное наименование должности		ДОКУМЕНТ ПОДПИСАН ЭЛЕКТРОННОЙ ПОДПИСЬЮ	инициалы, фамилия
	Сертификат: 00BV056B7401CB38D2B3576ACDC8425108		
	Владелец: ФЕДЕРАЛЬНАЯ СЛУЖБА ГОСУДАРСТВЕННОЙ РЕГИСТРАЦИИ, КАДАСТРА И КАРТОГРАФИИ Действителен: с 27.06.2023 по 19.09.2024		

Земельный участок			
вид объекта недвижимости			
Лист № 2 раздела 4	Всего листов раздела 4: 6	Всего разделов: 8	Всего листов выписки: 26
07.05.2024г. № КУВИ-001/2024-124279871			
Кадастровый номер:		16:50:100309:71	

План (чертеж, схема) части земельного участка		Учетный номер части: 16:50:100309:71/2	
			
Масштаб 1:200	Условные обозначения:		

		<div><div>ДОКУМЕНТ ПОДПИСАН ЭЛЕКТРОННОЙ ПОДПИСЬЮ</div><div>Сертификат: 00BV056B7401CB38D2B3576ACDC8425108 Владелец: ФЕДЕРАЛЬНАЯ СЛУЖБА ГОСУДАРСТВЕННОЙ РЕГИСТРАЦИИ, КАДАСТРА И КАРТОГРАФИИ Действителен: с 27.06.2023 по 19.09.2024</div></div>	
полное наименование должности		инициалы, фамилия	

Земельный участок			
вид объекта недвижимости			
Лист № 3 раздела 4	Всего листов раздела 4: 6	Всего разделов: 8	Всего листов выписки: 26
07.05.2024г. № КУВИ-001/2024-124279871			
Кадастровый номер:		16:50:100309:71	
План (чертеж, схема) части земельного участка		Учетный номер части: 16:50:100309:71/3	
			
Масштаб 1:200		Условные обозначения:	

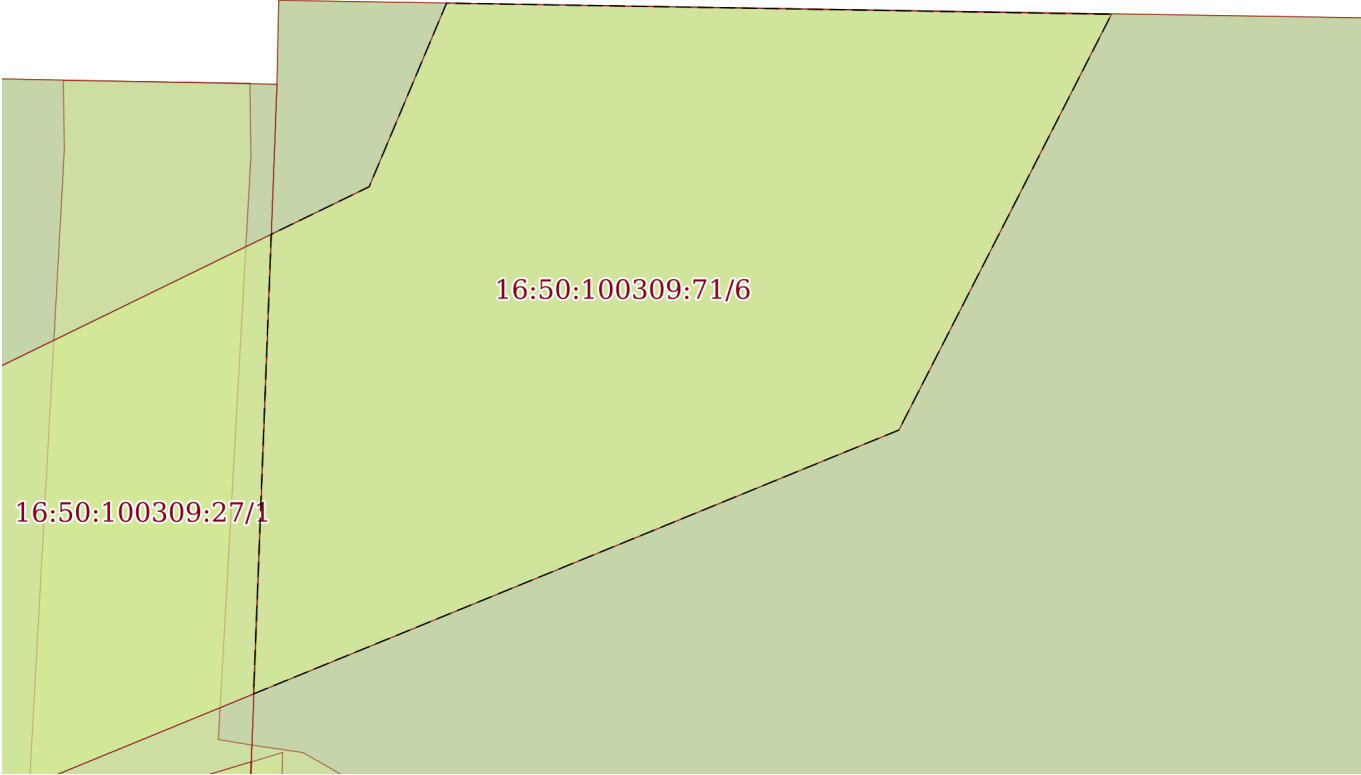
полное наименование должности		ДОКУМЕНТ ПОДПИСАН ЭЛЕКТРОННОЙ ПОДПИСЬЮ	инициалы, фамилия
	Сертификат: 00BV056B7401CB38D2B3576ACDC8425108		
	Владелец: ФЕДЕРАЛЬНАЯ СЛУЖБА ГОСУДАРСТВЕННОЙ РЕГИСТРАЦИИ, КАДАСТРА И КАРТОГРАФИИ Действителен: с 27.06.2023 по 19.09.2024		

Земельный участок			
вид объекта недвижимости			
Лист № 4 раздела 4	Всего листов раздела 4: 6	Всего разделов: 8	Всего листов выписки: 26
07.05.2024г. № КУВИ-001/2024-124279871			
Кадастровый номер:		16:50:100309:71	
План (чертеж, схема) части земельного участка		Учетный номер части: 16:50:100309:71/4	
<div></div>			
Масштаб 1:80	Условные обозначения:		

полное наименование должности	<div><div>ДОКУМЕНТ ПОДПИСАН ЭЛЕКТРОННОЙ ПОДПИСЬЮ</div><div>Сертификат: 00BV056B7401CB38D2B3576ACDC8425108</div><div>Владелец: ФЕДЕРАЛЬНАЯ СЛУЖБА ГОСУДАРСТВЕННОЙ РЕГИСТРАЦИИ, КАДАСТРА И КАРТОГРАФИИ</div><div>Действителен: с 27.06.2023 по 19.09.2024</div></div>	инициалы, фамилия

Земельный участок			
вид объекта недвижимости			
Лист № 5 раздела 4	Всего листов раздела 4: 6	Всего разделов: 8	Всего листов выписки: 26
07.05.2024г. № КУВИ-001/2024-124279871			
Кадастровый номер:		16:50:100309:71	
План (чертеж, схема) части земельного участка		Учетный номер части: 16:50:100309:71/5	
<div></div>			
Масштаб 1:300		Условные обозначения:	

полное наименование должности		ДОКУМЕНТ ПОДПИСАН	инициалы, фамилия
		ЭЛЕКТРОННОЙ ПОДПИСЬЮ	
	Сертификат: 00BV056B7401CB38D2B3576ACDC8425108		
	Владелец: ФЕДЕРАЛЬНАЯ СЛУЖБА ГОСУДАРСТВЕННОЙ РЕГИСТРАЦИИ, КАДАСТРА И КАРТОГРАФИИ Действителен: с 27.06.2023 по 19.09.2024		

Земельный участок			
вид объекта недвижимости			
Лист № 6 раздела 4	Всего листов раздела 4: 6	Всего разделов: 8	Всего листов выписки: 26
07.05.2024г. № КУВИ-001/2024-124279871			
Кадастровый номер:		16:50:100309:71	
План (чертеж, схема) части земельного участка		Учетный номер части: 16:50:100309:71/6	
<div></div>			
Масштаб 1:80	Условные обозначения:		

полное наименование должности		ДОКУМЕНТ ПОДПИСАН	инициалы, фамилия
		ЭЛЕКТРОННОЙ ПОДПИСЬЮ	
	Сертификат: 00BV056B7401CB38D2B3576ACDC8425108		
	Владелец: ФЕДЕРАЛЬНАЯ СЛУЖБА ГОСУДАРСТВЕННОЙ РЕГИСТРАЦИИ, КАДАСТРА И КАРТОГРАФИИ Действителен: с 27.06.2023 по 19.09.2024		

Выписка из Единого государственного реестра недвижимости об объекте недвижимости
Сведения о частях земельного участка

Земельный участок			
вид объекта недвижимости			
Лист № 1 раздела 4.1	Всего листов раздела 4.1: 4	Всего разделов: 8	Всего листов выписки: 26
07.05.2024г. № КУВИ-001/2024-124279871			
Кадастровый номер:		16:50:100309:71	
Учетный номер части	Площадь, м2	Содержание ограничения в использовании или ограничения права на объект недвижимости или обременения объекта недвижимости	
1	2	3	
16:50:100309:71/1	2	вид ограничения (обременения): ограничения прав на земельный участок, предусмотренные статьей 56 Земельного кодекса Российской Федерации; Срок действия: не установлен; реквизиты документа-основания: постановление от 24.02.2009 № 160 выдан: Правительство РФ; Содержание ограничения (обременения): "Правила установления охранных зон объектов электросетевого хозяйства и особых условий использования земельных участков, расположенных в границах таких зон", утверждены постановлением Правительства Российской Федерации от 24 февраля 2009 г. №160; Реестровый номер границы: 16.50.2.106	
16:50:100309:71/2	6	вид ограничения (обременения): ограничения прав на земельный участок, предусмотренные статьей 56 Земельного кодекса Российской Федерации; Срок действия: не установлен; реквизиты документа-основания: постановление Правительства Российской Федерации от 24.02.2009 № 160; Содержание ограничения (обременения): В соответствии с постановлением Правительства Российской Федерации №160 от 24 февраля 2009г.; Реестровый номер границы: 16.50.2.1540	
16:50:100309:71/3	85	вид ограничения (обременения): ограничения прав на земельный участок, предусмотренные статьей 56 Земельного кодекса Российской Федерации; Срок действия: не установлен; реквизиты документа-основания: доверенность от 18.06.2015 № 496 выдан: Нотариус Миличенко Н.М.; Содержание ограничения (обременения): Ограничения в соответствии с Постановлением Правительства РФ от 20 ноября 2000 г. N 878 "Об утверждении Правил охраны газораспределительных сетей"; Реестровый номер границы: 16.50.2.1938	
16:50:100309:71/4	42	данные отсутствуют	
16:50:100309:71/5	421	вид ограничения (обременения): ограничения прав на земельный участок, предусмотренные статьей 56 Земельного кодекса Российской Федерации; Срок действия: не установлен; реквизиты документа-основания: постановление от 24.02.2009 № 160 выдан: Правительство РФ; Содержание ограничения (обременения): В охранных зонах запрещается осуществлять любые действия, которые могут нарушить безопасную работу объектов электросетевого хозяйства, в том числе привести к их повреждению или уничтожению, и (или) повлечь причинение вреда жизни, здоровью граждан и имуществу физических или юридических лиц, а также повлечь нанесение экологического ущерба и возникновение пожаров, в том числе: а) набрасывать на провода и опоры воздушных линий электропередачи посторонние предметы, а также подниматься на опоры воздушных линий электропередачи; б) размещать любые объекты и предметы (материалы) в пределах созданных в соответствии с требованиями	

		ДОКУМЕНТ ПОДПИСАН ЭЛЕКТРОННОЙ ПОДПИСЬЮ	
Сертификат: 00BВ056В7401СВ38D2В3576ACDC8425108			
Владелец: ФЕДЕРАЛЬНАЯ СЛУЖБА ГОСУДАРСТВЕННОЙ РЕГИСТРАЦИИ, КАДАСТРА И КАРТОГРАФИИ			
Действителен: с 27.06.2023 по 19.09.2024			
полное наименование должности		инициалы, фамилия	

Земельный участок			
вид объекта недвижимости			
Лист № 2 раздела 4.1	Всего листов раздела 4.1: 4	Всего разделов: 8	Всего листов выписки: 26
07.05.2024г. № КУВИ-001/2024-124279871			
Кадастровый номер:		16:50:100309:71	

		нормативно-технических документов проходов и подъездов для доступа к объектам электросетевого хозяйства, а также проводить любые работы и возводить сооружения, которые могут препятствовать доступу к объектам электросетевого хозяйства, без создания необходимых для такого доступа проходов и подъездов; в) находиться в пределах огороженной территории и помещениях распределительных устройств и подстанций, открывать двери и люки распределительных устройств и подстанций, производить переключения и подключения в электрических сетях (указанное требование не распространяется на работников, занятых выполнением разрешенных в установленном порядке работ), разводить огонь в пределах охранных зон вводных и распределительных устройств, подстанций, воздушных линий электропередачи, а также в охранных зонах кабельных линий электропередачи; г) размещать свалки; д) производить работы ударными механизмами, сбрасывать тяжести массой свыше 5 тонн, производить сброс и слив едких и коррозионных веществ и горюче-смазочных материалов (в охранных зонах подземных кабельных линий электропередачи).; Реестровый номер границы: 16.50.2.5965
16:50:100309:71/6	42	вид ограничения (обременения): ограничения прав на земельный участок, предусмотренные статьей 56 Земельного кодекса Российской Федерации; Срок действия: не установлен; реквизиты документа-основания: решение о согласовании границ охранной зоны объекта электросетевого хозяйства от 05.03.2024 № 15/145 выдан: Федеральная служба по экологическому, технологическому и атомному надзору (Ростехнадзор); Содержание ограничения (обременения): Постановлением Правительства Российской Федерации №160 от 24.02.2009 г."О порядке установления охранных зон объектов электросетевого хозяйства и особых условий использования земельных участков, расположенных в границах таких зон". В охранных зонах запрещается осуществлять любые действия, которые могут нарушить безопасную работу объектов электросетевого хозяйства, в том числе привести к их повреждению или уничтожению, и (или) повлечь причинение вреда жизни, здоровью граждан и имуществу физических или юридических лиц, а также повлечь нанесение экологического ущерба и возникновение пожаров, в том числе: а) набрасывать на провода и опоры воздушных линий электропередачи посторонние предметы, а также подниматься на опоры воздушных линий электропередачи; б) размещать любые объекты и предметы (материалы) в пределах созданных в соответствии с требованиями нормативно-технических документов проходов и подъездов для доступа к объектам электросетевого хозяйства, а также проводить любые работы и возводить сооружения, которые могут препятствовать доступу к объектам электросетевого хозяйства, без создания необходимых для такого доступа проходов и подъездов; в) находиться в пределах огороженной территории и помещениях распределительных устройств и подстанций, открывать двери и люки распределительных устройств и подстанций, производить переключения и подключения в электрических сетях (указанное требование не распространяется на работников, занятых выполнением разрешенных в установленном порядке работ), разводить огонь в пределах охранных зон вводных и распределительных устройств, подстанций, воздушных линий электропередачи, а также в охранных зонах кабельных линий электропередачи; г) размещать свалки; д) производить работы ударными механизмами, сбрасывать тяжести массой свыше 5 тонн, производить сброс и слив едких и коррозионных веществ и горюче-смазочных

		ДОКУМЕНТ ПОДПИСАН ЭЛЕКТРОННОЙ ПОДПИСЬЮ	
Сертификат: 00BV056B7401CB38D2B3576ACDC8425108		Владелец: ФЕДЕРАЛЬНАЯ СЛУЖБА ГОСУДАРСТВЕННОЙ РЕГИСТРАЦИИ, КАДАСТРА И КАРТОГРАФИИ	
полное наименование должности		Действителен: с 27.06.2023 по 19.09.2024	инициалы, фамилия

Земельный участок			
вид объекта недвижимости			
Лист № 3 раздела 4.1	Всего листов раздела 4.1: 4	Всего разделов: 8	Всего листов выписки: 26
07.05.2024г. № КУВИ-001/2024-124279871			
Кадастровый номер:		16:50:100309:71	
		материалов (в охранных зонах подземных кабельных линий электропередачи).; Реестровый номер границы: 16:50-6.6618; Вид объекта реестра границ: Зона с особыми условиями использования территории; Вид зоны по документу: ВКЛ-0,4 кВ КТП-566; Тип зоны: Охранная зона инженерных коммуникаций; Номер: 1	
	Весь	вид ограничения (обременения): ограничения прав на земельный участок, предусмотренные статьей 56 Земельного кодекса Российской Федерации; Срок действия: не установлен; реквизиты документа-основания: приказ "Об установлении приаэродромной территории аэродрома экспериментальной авиации Казань (Борисоглебское)" от 24.06.2021 № 2293 выдан: Министерство промышленности и торговли Российской Федерации; Содержание ограничения (обременения): Ограничения использования устанавливаются в зависимости от расположения объекта и земельных участков в подзонах; Реестровый номер границы: 16:00-6.4177; Вид объекта реестра границ: Зона с особыми условиями использования территории; Вид зоны по документу: Приаэродромная территория аэродрома экспериментальной авиации Казань (Борисоглебское); Тип зоны: Охранная зона транспорта	
	Весь	вид ограничения (обременения): ограничения прав на земельный участок, предусмотренные статьей 56 Земельного кодекса Российской Федерации; Срок действия: не установлен; реквизиты документа-основания: приказ "Об установлении приаэродромной территории аэродрома экспериментальной авиации Казань (Борисоглебское)" от 24.06.2021 № 2293 выдан: Министерство промышленности и торговли Российской Федерации; Содержание ограничения (обременения): Запрещается размещать объекты, высота которых превышает ограничения, установленные уполномоченным Правительством Российской Федерации федеральным органом исполнительной власти при установлении соответствующей приаэродромной территории: Абсолютная высота сооружений в пределах третьей подзоны не должна превышать высоту соответствующей ограничительной поверхности в данной точке. Абсолютная высота ограничительной поверхности в заданной точке определяется согласно правилам, приведенным в Методике оценки соответствия гражданских аэродромов Федеральным авиационным правилам; Реестровый номер границы: 16:00-6.4178; Вид объекта реестра границ: Зона с особыми условиями использования территории; Вид зоны по документу: Подзона №3 приаэродромной территории аэродрома экспериментальной авиации Казань (Борисоглебское); Тип зоны: Охранная зона транспорта	
	Весь	вид ограничения (обременения): ограничения прав на земельный участок, предусмотренные статьей 56 Земельного кодекса Российской Федерации; Срок действия: не установлен; реквизиты документа-основания: приказ "Об установлении приаэродромной территории аэродрома экспериментальной авиации Казань (Борисоглебское)" от 24.06.2021 № 2293 выдан: Министерство промышленности и торговли Российской Федерации; Содержание ограничения (обременения): Запрещается размещать объекты, создающие помехи в работе бортовых средств, наземных объектов, средств и систем обслуживания воздушного движения, навигации, посадки и связи, предназначенных для организации воздушного движения и расположенных вне первой подзоны; Реестровый номер границы: 16:00-6.4179; Вид объекта реестра границ: Зона с особыми условиями	



ДОКУМЕНТ ПОДПИСАН
ЭЛЕКТРОННОЙ ПОДПИСЬЮ

Сертификат: 00BV056B7401CB38D2B3576ACDC8425108

Владелец: ФЕДЕРАЛЬНАЯ СЛУЖБА ГОСУДАРСТВЕННОЙ
РЕГИСТРАЦИИ, КАДАСТРА И КАРТОГРАФИИ
Действителен: с 27.06.2023 по 19.09.2024

полное наименование должности

инициалы, фамилия

Земельный участок			
вид объекта недвижимости			
Лист № 4 раздела 4.1	Всего листов раздела 4.1: 4	Всего разделов: 8	Всего листов выписки: 26
07.05.2024г. № КУВИ-001/2024-124279871			
Кадастровый номер:		16:50:100309:71	
		использования территории; Вид зоны по документу: Подзона №4 приаэродромной территории аэродрома экспериментальной авиации Казань (Борисоглебское); Тип зоны: Охранная зона транспорта	

полное наименование должности		ДОКУМЕНТ ПОДПИСАН ЭЛЕКТРОННОЙ ПОДПИСЬЮ	инициалы, фамилия
	Сертификат: 00BV056B7401CB38D2B3576ACDC8425108		
	Владелец: ФЕДЕРАЛЬНАЯ СЛУЖБА ГОСУДАРСТВЕННОЙ РЕГИСТРАЦИИ, КАДАСТРА И КАРТОГРАФИИ Действителен: с 27.06.2023 по 19.09.2024		

Выписка из Единого государственного реестра недвижимости об объекте недвижимости
Сведения о частях земельного участка

Земельный участок			
вид объекта недвижимости			
Лист № 1 раздела 4.2	Всего листов раздела 4.2: 6	Всего разделов: 8	Всего листов выписки: 26
07.05.2024г. № КУВИ-001/2024-124279871			
Кадастровый номер:		16:50:100309:71	

Сведения о характерных точках границы части (частей) земельного участка				
Учетный номер части: 16:50:100309:71/1				
Система координат МСК-16				
Номер точки	Координаты, м		Описание закрепления на местности	Средняя квадратичная погрешность определения координат характерных точек границ земельного участка, м
	X	Y		
1	2	3	4	5
1	481021.96	1303360.45	-	-
2	481021.91	1303360.74	-	-
3	481021.91	1303361.07	-	-
4	481022.26	1303361.66	-	-
5	481022.9	1303361.9	-	-
6	481023.54	1303361.66	-	-
7	481023.88	1303361.07	-	-
8	481023.96	1303360.52	-	-
1	481021.96	1303360.45	-	-

полное наименование должности	<div><div>ДОКУМЕНТ ПОДПИСАН ЭЛЕКТРОННОЙ ПОДПИСЬЮ</div><div>Сертификат: 00BV056B7401CB38D2B3576ACDC8425108</div><div>Владелец: ФЕДЕРАЛЬНАЯ СЛУЖБА ГОСУДАРСТВЕННОЙ РЕГИСТРАЦИИ, КАДАСТРА И КАРТОГРАФИИ</div><div>Действителен: с 27.06.2023 по 19.09.2024</div></div>	инициалы, фамилия

Земельный участок			
вид объекта недвижимости			
Лист № 2 раздела 4.2	Всего листов раздела 4.2: 6	Всего разделов: 8	Всего листов выписки: 26
07.05.2024г. № КУВИ-001/2024-124279871			
Кадастровый номер:		16:50:100309:71	

Сведения о характерных точках границы части (частей) земельного участка				
Учетный номер части: 16:50:100309:71/2				
Система координат МСК-16				
Номер точки	Координаты, м		Описание закрепления на местности	Средняя квадратичная погрешность определения координат характерных точек границ земельного участка, м
	X	Y		
1	2	3	4	5
1	481023.78	1303360.52	-	-
2	481005.95	1303359.84	Закрепление отсутствует	0.1
3	481005.95	1303359.92	-	-
4	481011.16	1303360.22	-	0.1
5	481012.83	1303360.5	-	0.1
6	481014.41	1303360.6	-	0.1
7	481017.99	1303360.72	-	0.1
8	481023.88	1303360.85	-	0.1
1	481023.78	1303360.52	-	-

полное наименование должности	<div><div>ДОКУМЕНТ ПОДПИСАН ЭЛЕКТРОННОЙ ПОДПИСЬЮ</div><div>Сертификат: 00BV056B7401CB38D2B3576ACDC8425108 Владелец: ФЕДЕРАЛЬНАЯ СЛУЖБА ГОСУДАРСТВЕННОЙ РЕГИСТРАЦИИ, КАДАСТРА И КАРТОГРАФИИ Действителен: с 27.06.2023 по 19.09.2024</div></div>	инициалы, фамилия

Земельный участок			
вид объекта недвижимости			
Лист № 3 раздела 4.2	Всего листов раздела 4.2: 6	Всего разделов: 8	Всего листов выписки: 26
07.05.2024г. № КУВИ-001/2024-124279871			
Кадастровый номер:		16:50:100309:71	

Сведения о характерных точках границы части (частей) земельного участка				
Учетный номер части: 16:50:100309:71/3				
Система координат МСК-16				
Номер точки	Координаты, м		Описание закрепления на местности	Средняя квадратичная погрешность определения координат характерных точек границ земельного участка, м
	X	Y		
1	2	3	4	5
1	481031.06	1303415.11	-	-
2	481031.13	1303411.11	-	-
3	481013.96	1303411.2	-	0.1
4	481011.98	1303413.16	-	0.1
5	481011.89	1303417.77	-	-
6	481015.87	1303417.91	-	-
7	481015.93	1303415.19	-	0.1
1	481031.06	1303415.11	-	-

полное наименование должности	<div><div>ДОКУМЕНТ ПОДПИСАН ЭЛЕКТРОННОЙ ПОДПИСЬЮ</div><div>Сертификат: 00BV056B7401CB38D2B3576ACDC8425108 Владелец: ФЕДЕРАЛЬНАЯ СЛУЖБА ГОСУДАРСТВЕННОЙ РЕГИСТРАЦИИ, КАДАСТРА И КАРТОГРАФИИ Действителен: с 27.06.2023 по 19.09.2024</div></div>	инициалы, фамилия

Земельный участок			
вид объекта недвижимости			
Лист № 4 раздела 4.2	Всего листов раздела 4.2: 6	Всего разделов: 8	Всего листов выписки: 26
07.05.2024г. № КУВИ-001/2024-124279871			
Кадастровый номер:		16:50:100309:71	

Сведения о характерных точках границы части (частей) земельного участка				
Учетный номер части: 16:50:100309:71/4				
Система координат МСК-16				
Номер точки	Координаты, м		Описание закрепления на местности	Средняя квадратичная погрешность определения координат характерных точек границ земельного участка, м
	X	Y		
1	2	3	4	5
1	481029.44	1303360.73	-	-
2	481024.51	1303360.54	-	-
3	481027.34	1303367.46	-	0.1
4	481031.8	1303369.74	-	-
5	481031.92	1303362.61	-	-
6	481029.95	1303361.78	-	0.1
1	481029.44	1303360.73	-	-

полное наименование должности	<div><div>ДОКУМЕНТ ПОДПИСАН ЭЛЕКТРОННОЙ ПОДПИСЬЮ</div><div>Сертификат: 00BV056B7401CB38D2B3576ACDC8425108 Владелец: ФЕДЕРАЛЬНАЯ СЛУЖБА ГОСУДАРСТВЕННОЙ РЕГИСТРАЦИИ, КАДАСТРА И КАРТОГРАФИИ Действителен: с 27.06.2023 по 19.09.2024</div></div>	инициалы, фамилия



Земельный участок			
вид объекта недвижимости			
Лист № 6 раздела 4.2	Всего листов раздела 4.2: 6	Всего разделов: 8	Всего листов выписки: 26
07.05.2024г. № КУВИ-001/2024-124279871			
Кадастровый номер:		16:50:100309:71	

Сведения о характерных точках границы части (частей) земельного участка				
Учетный номер части: 16:50:100309:71/6				
Система координат				
Номер точки	Координаты, м		Описание закрепления на местности	Средняя квадратичная погрешность определения координат характерных точек границ земельного участка, м
	X	Y		
1	2	3	4	5
1	481024.51	1303360.54	-	-
2	481029.44	1303360.73	-	-
3	481029.95	1303361.78	-	-
4	481031.92	1303362.61	-	-
5	481031.8	1303369.74	-	-
6	481027.34	1303367.46	-	-
7	481024.51	1303360.54	-	-

полное наименование должности	<div><div>ДОКУМЕНТ ПОДПИСАН ЭЛЕКТРОННОЙ ПОДПИСЬЮ</div><div>Сертификат: 00BV056B7401CB38D2B3576ACDC8425108</div><div>Владелец: ФЕДЕРАЛЬНАЯ СЛУЖБА ГОСУДАРСТВЕННОЙ РЕГИСТРАЦИИ, КАДАСТРА И КАРТОГРАФИИ</div><div>Действителен: с 27.06.2023 по 19.09.2024</div></div>	инициалы, фамилия